


ZOBRAZENÉ VARIANTY MANIPULACE JEŘÁBEM:


- LEVÁ STRANA PK - STŘEDNÍ OHRAVÍ
- PRÁVÁ STRANA PK - HORNÍ A DOLNÍ OHRAVÍ



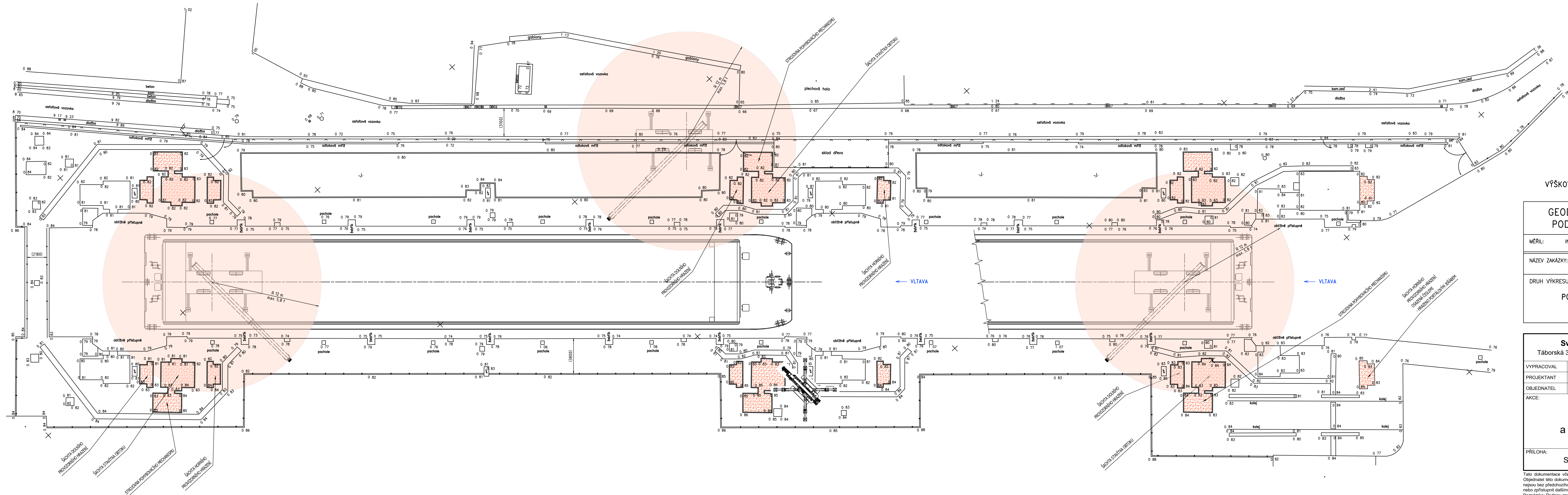
VÝŠKOVÝ SYSTÉM
BPV

SOUŘADNICOVÝ SYSTÉM
JTSK

GEODETICKÉ PODKLADY	GEMA – GEODETICKÉ PRÁCE	
	Frstova 340, 109 00 Praha 10	M: 720 363 203, T: 274 868 581
MĚŘIL:	ING. HELENA TROJÁKOVÁ	VEDOUČÍ GEODET: VLADIMÍR JAROŠ
VYPRACOVAL:	VLADIMÍR JAROŠ	
NÁZEV ZAKÁZKY: VD ŠTĚCHOVICE – PLAVEBNÍ KOMORA		
DRUH VÝKRESU: POLOHOPISNÝ A VÝŠKOPISNÝ PLÁN		OKRES: PRAHA – ZÁPAD
		ČÍSLO ZAKÁZKY: 22/19
		MĚŘÍTKO: 1:200
		DATUM: 4.2019

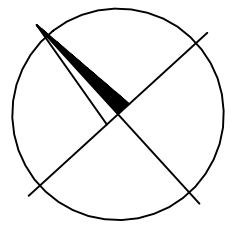
Sweco Hydroprojekt a.s. Ústředí Praha Táborská 31, 140 16 Praha 4; praha@sweco.cz; www.sweco.cz				SWECO 	
VYPRACOVAL	Ing. Kamil Mandlík	HIP	Ing. Kamil Mandlík	T. KONTROLA	
PROJEKTANT	Ing. Kamil Mandlík	ŘEDITEL DIVIZE	Ing. Petr Matějček	DATUM	10/2019
OBJEDNATEL	Povodí Vltavy, státní podnik			OKRES	Praha - západ
VD Štěchovice oprava stavítek a vystrojení šachet obtoků PK				ČÍSLO ZAKÁZKY	11-9115-0100
				STUPEŇ	DPS
				FORMÁT	A4x4
				MĚŘÍTKO	1:200
				ARCHIVNÍ ČÍSLO	008775/19/1
PŘÍLOHA:				ČÍSLO PŘÍLOHY	S2 list 1
SITUACE - MANIPULACE JEŘÁBEM					

Tato dokumentace včetně všech příloh (s výjimkou dat poskytnutých objednatel) je duševním vlastnictvím akciové společnosti Sweco Hydroprojekt a.s. Objednatel této dokumentace je oprávněn ji využít k účelům vyplývajícím z uzavřené smlouvy bez jakéhokoliv omezení. Jiné osoby (jak fyzické, tak právnické) nejsou bez předchozího výsledného souhlasu objednatele oprávněny tuto dokumentaci ani její části jakkoli využívat, kopírovat (ani jiným způsobem rozmnožovat) nebo zpřístupnit dalším osobám.
Poznámka: Podpisy zpracovatelů jsou připojeny pouze k výřezu číslo 01 nebo originálu přílohy (matrici).



ZOBRAZENÉ VARIANTY MANIPULACE JEŘÁBEM:


- PRAVÁ STRANA PK - STŘEDNÍ OHLAVÍ
- LEVÁ STRANA PK - HORNÍ A DOLNÍ OHLAVÍ



VÝŠKOVÝ SYSTÉM
BPV

SOUŘADNICOVÝ SYSTÉM
JTSK

GEODETICKÉ PODKLADY	GEMA – GEODETICKÉ PRÁCE	
	Frstova 340, 109 00 Praha 10	M: 720 363 203, T: 274 868 581
MĚŘIL:	ING. HELENA TROJÁKOVÁ	VEDOUČÍ GEODET: VLADIMÍR JAROŠ
YPRACOVAL:	VLADIMÍR JAROŠ	
NÁZEV ZAKÁZKY:	VD ŠTĚCHOVICE – PLAVEBNÍ KOMORA	
DRUH VÝKRESU:	POLOHOPISNÝ A VÝŠKOPISNÝ PLÁN	
OKRES:	PRAHA – ZÁPAD	
ČÍSLO ZAKÁZKY:	22/19	
MĚŘÍTKO:	1:200	
DATUM:	4.2019	

Sweco Hydroprojekt a.s. Ústředí Praha Táborská 31, 140 16 Praha 4; praha@sweco.cz; www.sweco.cz				SWECO 	
VYPRACOVAL	Ing. Kamil Mandlík	HIP	Ing. Kamil Mandlík	T. KONTROLA	
PROJEKTANT	Ing. Kamil Mandlík	ŘEDITEL DIVIZE	Ing. Petr Matějček	DATUM	10/2019
OBJEDNATEL	Povodí Vltavy, státní podnik			OKRES	Praha - západ
AKCE: VD Štěchovice oprava stavítek a vystrojení šachet obtoků PK				ČÍSLO ZAKÁZKY	11-9115-0100
				STUPEŇ	DPS
				FORMÁT	A4x4
				MĚŘÍTKO	1:200
				ARCHIVNÍ ČÍSLO	008775/19/1
PŘÍLOHA: SITUACE - MANIPULACE JEŘÁBEM				ČÍSLO PŘÍLOHY	S2 list 2

Tato dokumentace včetně všech příloh (s výjimkou dat poskytnutých objednatelem) je duševním vlastnictvím akciové společnosti Sweco Hydroprojekt a.s. Objednatel této dokumentace je oprávněn ji využít k účelům vyplývajícím z uzavřené smlouvy bez jakéhokoliv omezení. Jiné osoby (jak fyzické, tak právnické) nejsou bez předchozího výslovného souhlasu objednatele oprávněny tuto dokumentaci ani její části jakkoli využívat, kopírovat (ani jiným způsobem rozmnožovat) nebo zprístupnit dalším osobám.
Poznámka: Podpisy zpracovatelů jsou připojeny pouze k výřezku číslo 01 nebo originálu přílohy (matrici).